


PLAN LOCAL D'URBANISME

Document de travail



HATTSTATT

- 3. Règlement graphique**
- 3e. Emplacements réservés**

Document de travail

Le Maire



Octobre 2017


Liste des emplacements réservés :

N° Plan de zonage	Zone ou secteur	Désignation de l'opération	Bénéficiaire
1	UA-UB	Elargissement rue du Raisin (+ 1 mètre)	Commune
2	UA	Elargissement rue du Raisin (+ 1 mètre)	Commune
3	UA	Elargissement rue du Raisin (+ 1 mètre)	Commune
4	UB	Elargissement rue du Fossé (+3 mètres)	Commune
5	UB	Voirie : création d'une desserte pour la zone AU	Commune
6	Ac	Prolongation d'une voirie	Commune
7	UB et Ac	Elargissement du fossé	Commune
8	UB	Aire d'équipements publics	Commune
9	Nc	Création d'un parking de covoiturage	Commune

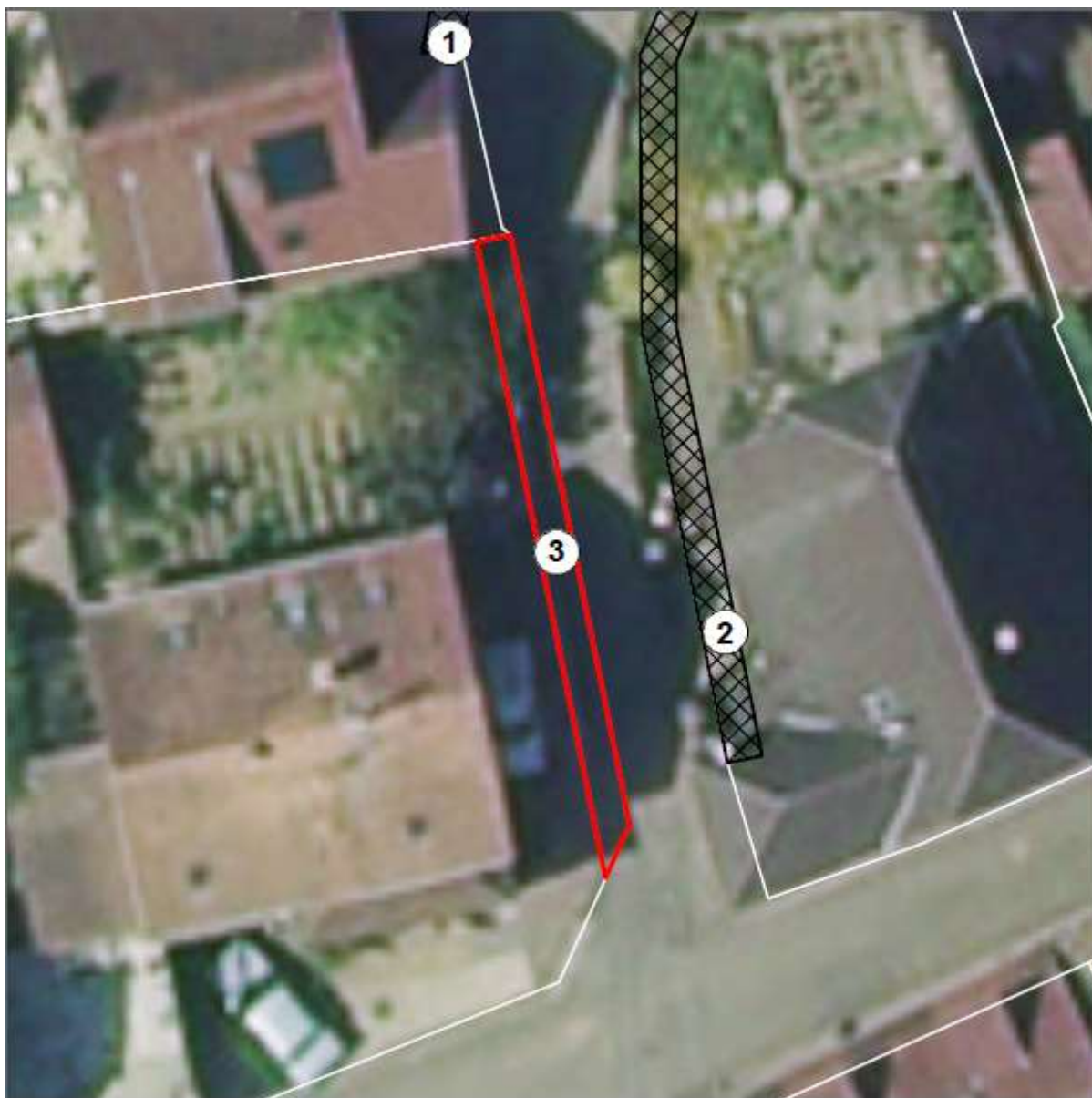
Extraits de plans :



N° Plan de zonage	Zone ou secteur	Désignation de l'opération	Bénéficiaire
1	UA-UB	Elargissement rue du Raisin (+ 1 mètre)	Commune




N° Plan de zonage	Zone ou secteur	Désignation de l'opération	Bénéficiaire
2	UA	Elargissement rue du Raisin (+ 1 mètre)	Commune



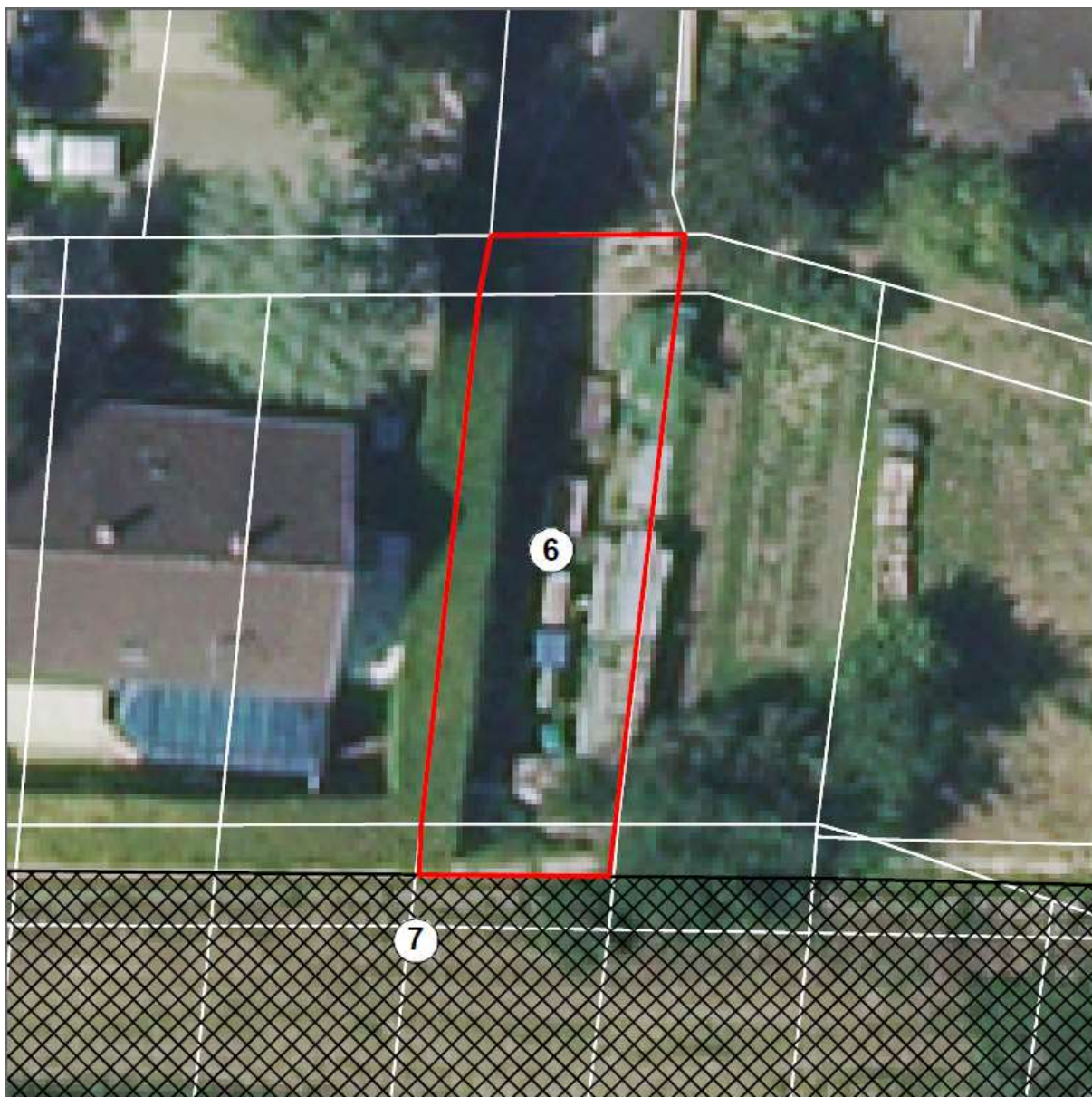
N° Plan de zonage	Zone ou secteur	Désignation de l'opération	Bénéficiaire
3	UA	Elargissement rue du Raisin (+ 1 mètre)	Commune



N° Plan de zonage	Zone ou secteur	Désignation de l'opération	Bénéficiaire
4	UB	Elargissement rue du Fossé (+3 mètres)	Commune



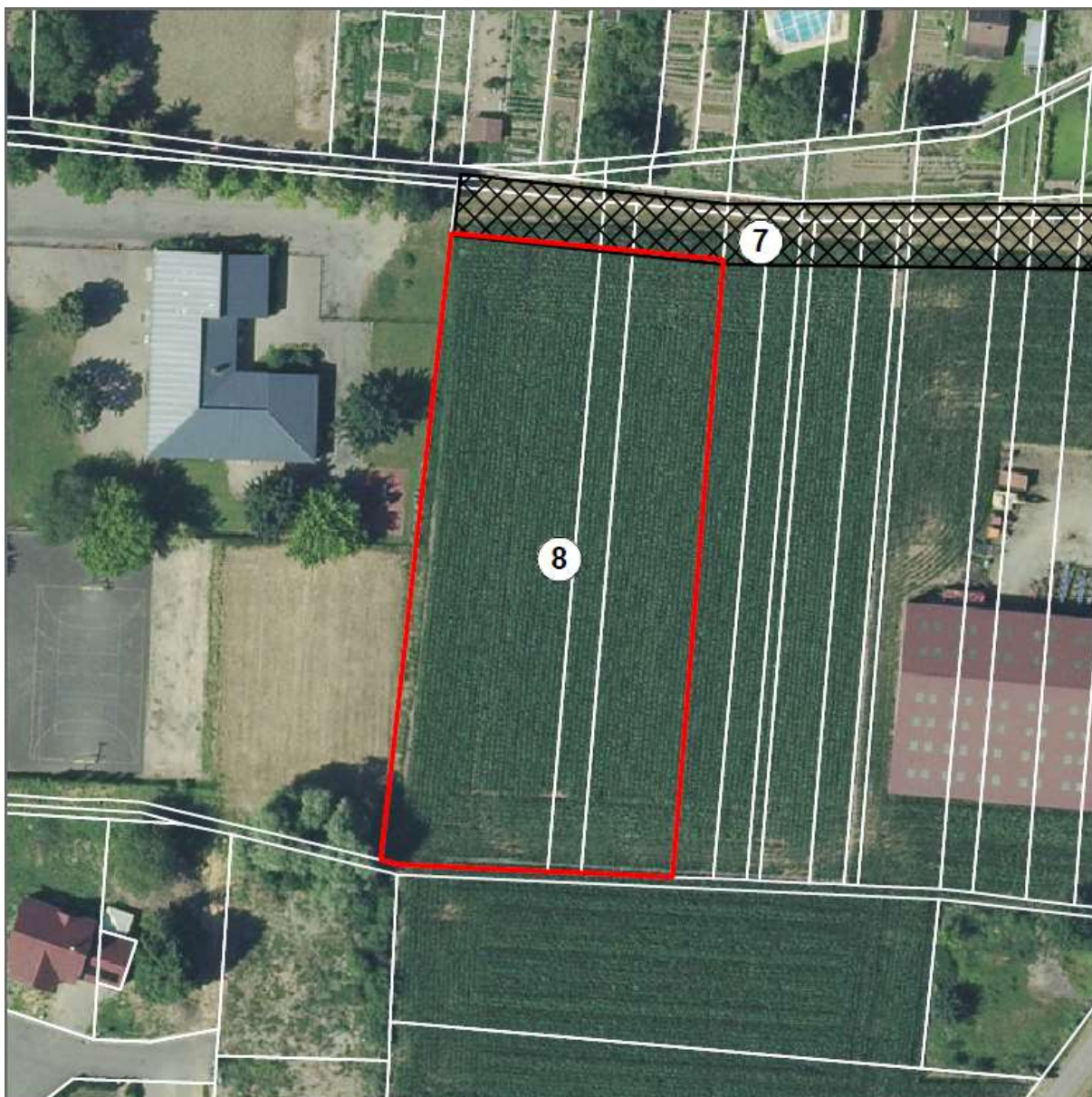
N° Plan de zonage	Zone ou secteur	Désignation de l'opération	Bénéficiaire
5	UB	Voirie : création d'une desserte pour la zone AU	Commune




N° Plan de zonage	Zone ou secteur	Désignation de l'opération	Bénéficiaire
6	UB Ac	Prolongation d'une voirie	Commune



N° Plan de zonage	Zone ou secteur	Désignation de l'opération	Bénéficiaire
7	UB et Ac	Elargissement du fossé	Commune



N° Plan de zonage	Zone ou secteur	Désignation de l'opération	Bénéficiaire
8	UB	Aire d'équipements publics	Commune



N° Plan de zonage	Zone ou secteur	Désignation de l'opération	Bénéficiaire
9	Nc	Création d'un parking de covoiturage	Commune

