


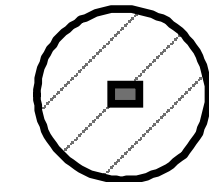





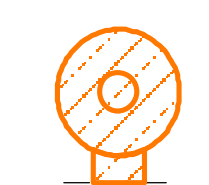


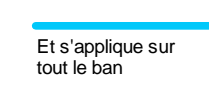
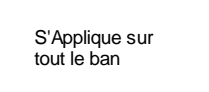
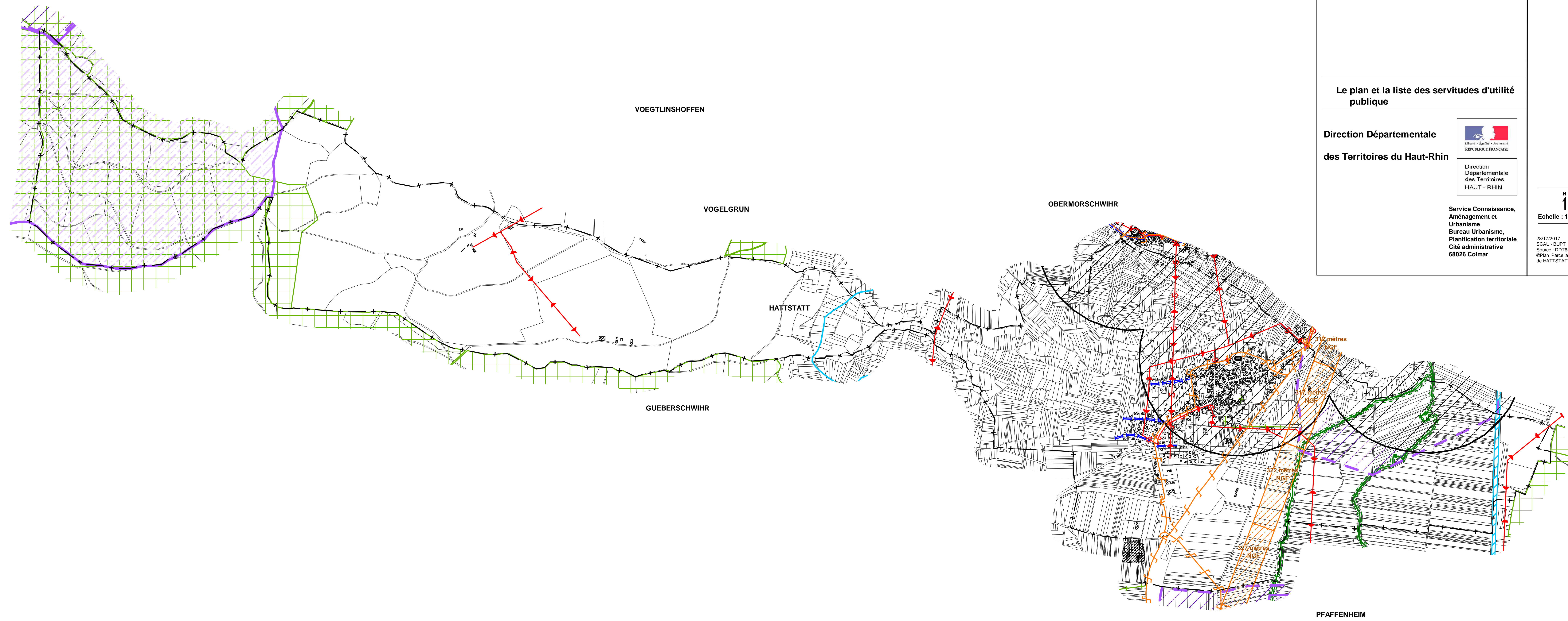
	Bois et Forêts relevant du régime forestier	Direction Régionale de l'Office National des Forêts Code forestier
Servitudes d'utilité publique		
	A 4 Terrains alluviaux des cours d'eau non domaniaux	Direction Départementale des Territoires - Loi "Rispa" du 30.07.2003
	A 5 Pose des canalisations publiques	Maître d'ouvrage - Loi n°90-1283 du 11.12.1992 - Code rural: Art. L. 152.1
	- Assainissement	
	AC1 Protection des monuments historiques	Service Départemental de l'Architecture et de Patrimoine - COLMAR - Église catholique Sainte-Colombe en tréflée inscrite sur l'Inventaire des MH le 17.04.1984 - Église catholique Sainte-Philipppe et Jacques à Dieueschwihr - Clocher-porche (arcade clocher-croeur) - Chapelle (bâtim. sacro-sacristie) - Ensemble des vestiges entiers au mur encroûté - Inscrite sur l'Inventaire des MH le 09.12.1996 - Cimetières (sauf le hertzenberg) de Colmar - Inscrit sur l'Inventaire des MH le 07.05.2004
	AS1 Protection des eaux potables	Agence Régionale de la Santé d'Alsace Cité administrative Gaspé 11 rue du Maréchal Juin 67084 STRASBOURG Cedex - Code de Santé Publique: Art. L. 1321-1 à L. 1321-3 et R. 1321-1 à R. 1321-66 - Arrêté Préfectoral du 09.12.1974 et 11.10.1976
	Protection rapprochée	
	Protection éloignée	
	EL 7 Aligement	Direction Départementale des Territoires - R.N. : Décret n° 62-1245 du 20.10.1962 - R.D. : Décret n° 61-221 du 09.03.1961 - Voies communales : Décret n° 64-262 du 14.03.1964 - Rue du Vignoble, Rue du Mascot et rue des Saignes: Plan d'alignement approuvé le 25.05.1991 - Voies communales réservées à l'habitat: Plan d'alignement approuvé le 13.01.1989 - Voies communales, Rue du Wogenschach: Plan d'alignement approuvé le 24.04.2001
	I 4 Lignes électriques - Lignes moyenne tension	E.R.D.F. - G.R.D.F. - Alsace 2, Rue de la République - 67000 STRASBOURG - Loi du 15.08.1996 - Arrêté du 13.02.1970
	PT 2 Transmissions radioélectriques - Obstacles	Rappel: La commune est concernée par le Plan de Prévention des Risques naturels prévisibles "inondation" du bassin versant de la Luché approuvé par arrêté préfectoral n°2006-114-S du 23.05.2006
	PT 3 Câbles téléphoniques	France Télécom Unité Régionale de Réseau d'Alsace Service Client 1, rue René Lœnnec BP n°9011 - SCHILTIGHEIM 67012 STRASBOURG Cedex - Décret n° 62-273 du 12.05.1962
	T1 Zone ferroviaire en bordure de laquelle peuvent s'appuyer les servitudes relatives au chemin de fer	S.N.C.F. Délégation territoriale de Rhombillier - Est 17 Rue André Probst 51100 REIMS - Loi du 15.07.1945 - Décret n° 730 du 22.03.1942 - Code minier - Art. 84 et 127 - Code Forestier - Art. 1322-6 - Loi du 29.12.1962 - Décret du 30.10.1935 modifié en Art. 6 - par la loi n° 957 du 27.10.1942 - Décret n° 80-862 du 31.07.1959 - Décret n° 64-262 du 14.03.1964 - Décret n° 69-607 du 10.06.1969 - Décret n° 80-331 du 07.05.1980
	T7 Aériodrome - Installations particulières (militaire)	Unité de Soutien de l'Infrastructure de la Défense 16, Avenue de la Liberté - 68000 COLMAR - Arrêté ministériel du 27.05.1950
	T7 Aériodrome - Installations particulières (civile)	Direction Départementale des Territoires - Code de l'Aéronautique: Art. R. 244-1 - Code de l'Urbanisme - Art. L. 421-1 - R. 421-36-13 - Arrêté du 25.07.1990 complété par l'Arrêté du 07.12.2010




Commune de HATTSTATT

Plan Local d'Urbanisme (PLU)

Le plan et la liste des servitudes d'utilité publique

Direction Départementale des Territoires du Haut-Rhin



Direction Départementale des Territoires
HAUT - RHIN

Service Connaissance, Aménagement et Urbanisme
Bureau Urbanisme, Planification territoriale
Cité administrative
68026 Colmar

N
1
Echelle : 1/7500

28/12/2017
SCAU - BUPT
Source : DDT68 - SCAU/BUPT
©Plan Parcellaire de HATTSTATT®