


PLAN LOCAL D'URBANISME

Document arrêté




HATTSTATT

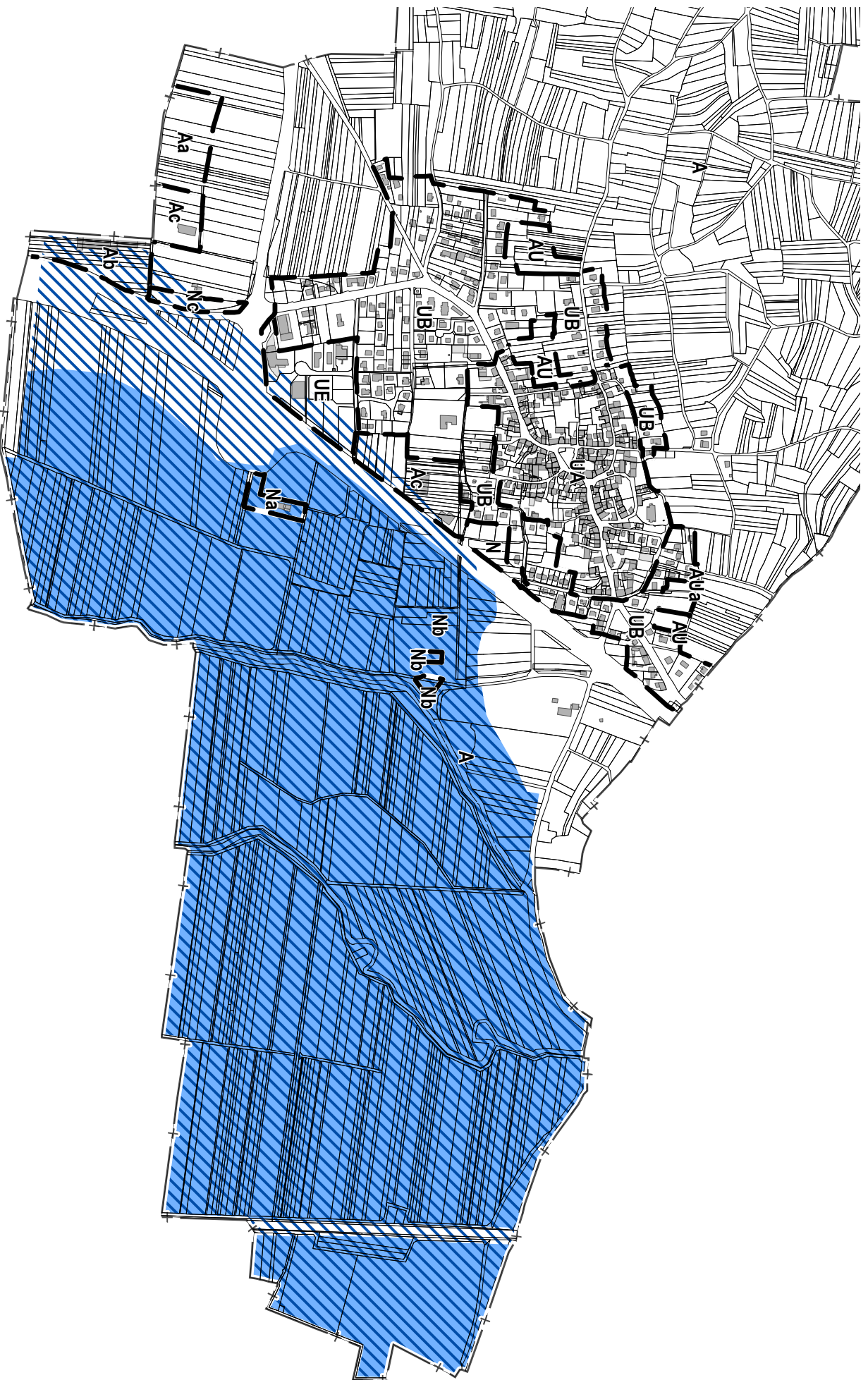
- 3. Règlement graphique**
- 3d. Zones inondables du PPRi**

Document arrêté par délibération du
Conseil Municipal en date du 20 février
2018

Le Maire



20 février 2018



**Zones inondables -
PPRI de la Lauch**

- Débordement de crue, Fort
- Remontée de nappe

Sources : DDT 2017

